

Кому Обществу с ограниченной ответственностью

(наименование застройщика)

«Строительно-Монтажное Управление №5»

(фамилия, имя, отчество – для граждан,

ИНН 3666120747

полное наименование организации – для
394068, г. Воронеж, ул. Беговая, 2/3, офис 4

юридических лиц), его почтовый индекс

и адрес, адрес электронной почты)

РАЗРЕШЕНИЕ на строительство

Дата 22.12.2016

№ 36-RU36302000-236-2016

Администрация городского округа город Воронеж

(наименование уполномоченного федерального органа исполнительной власти или органа исполнительной власти субъекта Российской Федерации, или органа

местного самоуправления, осуществляющих выдачу разрешения на строительство. Государственная корпорация по атомной энергии «Росатом»)

в соответствии со статьей 51 Градостроительного кодекса Российской Федерации разрешает:

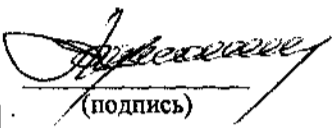
1	Строительство объекта капитального строительства	V
	Реконструкцию объекта капитального строительства	
	Работы по сохранению объекта культурного наследия, затрагивающие конструктивные и другие характеристики надежности и безопасности такого объекта	
	Строительство линейного объекта (объекта капитального строительства, входящего в состав линейного объекта)	
	Реконструкцию линейного объекта (объекта капитального строительства, входящего в состав линейного объекта)	
2	Наименование объекта капитального строительства (этапа) в соответствии с проектной документацией	Многоквартирный малоэтажный жилой дом по адресу: Воронежская обл., г. Воронеж, ул. Рыльева, 26 «б»
	Наименование организации, выдавшей положительное заключение экспертизы проектной документации, и в случаях, предусмотренных законодательством Российской Федерации, реквизиты приказа об утверждении положительного заключения государственной экологической экспертизы	
	Регистрационный номер и дата выдачи положительного заключения экспертизы проектной документации и в случаях, предусмотренных законодательством Российской Федерации, реквизиты приказа об утверждении положительного заключения государственной экологической экспертизы	

3	Кадастровый номер земельного участка (земельных участков), в пределах которого (которых) расположен или планируется расположение объекта капитального строительства	36:34:0604008:22		
	Номер кадастрового квартала (кадастровых кварталов), в пределах которого (которых) расположен или планируется расположение объекта капитального строительства	36:34:0604008		
	Кадастровый номер реконструируемого объекта капитального строительства			
3.1	Сведения о градостроительном плане земельного участка	Градостроительный план земельного участка № RU36302000-0000000000008425, приказ об утверждении от 08.09.2015 № 709		
3.2	Сведения о проекте планировки и проекте межевания территории			
3.3	Сведения о проектной документации объекта капитального строительства, планируемого к строительству, реконструкции, проведению работ сохранения объекта культурного наследия, при которых затрагиваются конструктивные и другие характеристики надежности и безопасности объекта	ООО «Строительно-Монтажное Управление №5»		
4	Краткие проектные характеристики для строительства, реконструкции объекта капитального строительства, объекта культурного наследия, если при проведении работ по сохранению объекта культурного наследия затрагиваются конструктивные и другие характеристики надежности и безопасности такого объекта:			
	Наименование объекта капитального строительства, входящего в состав имущественного комплекса, в соответствии с проектной документацией:			
	Общая площадь (кв. м):	1015,62	Площадь участка (кв. м):	993
	Объем (куб. м):	4720,20	в том числе подземной части (куб. м):	873,80
	Количество этажей (шт.):	3	Высота (м):	+11,900
	Количество подземных этажей (шт.):	1	Вместимость (чел.):	
	Площадь застройки (кв. м):	397		
	Иные показатели:	общая площадь квартир – 570,63 кв. м, суммарная площадь квартир (без балконов) – 557,50 кв. м, суммарная жилая площадь квартир – 310,55 кв. м, количество квартир – 8 шт., количество машиномест – 10 шт.		
5	Адрес (местоположение) объекта:	г. Воронеж, ул. Рылеева, 26 б		
6	Краткие проектные характеристики линейного объекта:			
	Категория: (класс)			

Протяженность:	
Мощность (пропускная способность, грузооборот, интенсивность движения):	
Тип (КЛ, ВЛ, КВЛ), уровень напряжения линий электропередачи	
Перечень конструктивных элементов, оказывающих влияние на безопасность:	
Иные показатели:	

Срок действия настоящего разрешения – до “ 22 ” 02 20 18 г. в соответствии с разделом 6. «Проект организации строительства»

Заместитель главы администрации по градостроительству
 (должность уполномоченного лица органа, осуществляющего выдачу разрешения на строительство)


 (подпись)

В.И. Астанин
 (расшифровка подписи)




“ 22 ” 12 20 18 г.

М.П.

Действие настоящего разрешения продлено до “ 01 ” 10 20 18 г.

Заместитель главы администрации по градостроительству
 (должность уполномоченного лица органа, осуществляющего выдачу разрешения на строительство)


 (подпись)

А.М. Куршов
 (расшифровка подписи)



“ 01 ” 10 20 18 г.

М.П.

Действие разрешения на строительство продлено до “ 30 ” 06 20 19 г.

Заместитель главы администрации по градостроительству


 (подпись)

В.Б. Власов
 (расшифровка подписи)



Действие разрешения на строительство продлено до “ 30 ” 11 20 18 г.

Заместитель главы администрации по градостроительству



 (подпись)

В.Б. Власов
 (расшифровка подписи)



Действие разрешения на строительство продлено до “ 30 ” 06 20 19 г.

Заместитель главы администрации по градостроительству



 (подпись)

В.Б. Власов
 (расшифровка подписи)



Действие разрешения на строительство продлено до “ 30 ” 01 20 19 г.

Заместитель главы администрации по градостроительству


 (подпись)

В.Б. Власов
 (расшифровка подписи)

