




Администрация города Благовещенска
Амурской области

РАЗРЕШЕНИЕ НА СТРОИТЕЛЬСТВО


Стр. 1

Раздел 1. Реквизиты разрешения на строительство	
1.1. Дата разрешения на строительство	19.03.2024
1.2. Номер разрешения на строительство:	28-01-14-2024
1.3. Наименование органа (организации):	Администрация города Благовещенска
1.4. Срок действия настоящего разрешения:	19.05.2026
1.5. Дата внесения изменений или исправлений:	
Раздел 2. Информация о застройщике	
2.1. Сведения о физическом лице или индивидуальном предпринимателе	
2.1.1. Фамилия:	
2.1.2. Имя:	
2.1.3. Отчество:	
2.1.4. ИНН:	
2.1.5. ОГРНИП:	
2.2. Сведения о юридическом лице	
2.2.1. Полное наименование:	Общество с ограниченной ответственностью «Специализированный застройщик «Амурком», 675016, Амурская область, г. Благовещенск, ул. Северная, д. 149, кв. 42
2.2.2. ИНН:	2801091853
2.2.3. ОГРН:	1032800063185
Раздел 3. Информация об объекте капитального строительства	
3.1. Наименование объекта капитального строительства (этапа) в соответствии с проектной документацией:	Многоквартирный дом
3.2. Вид выполняемых работ в отношении	Строительство

объекта капитального строительства в соответствии с проектной документацией:	
3.3. Адрес (местоположение) объекта капитального строительства	
3.3.1. Субъект Российской Федерации:	Амурская область
3.3.2. Муниципальный район, муниципальный округ, городской округ или внутригородская территория (для городов федерального значения) в составе субъекта Российской Федерации, федеральная территория:	Городской округ
3.3.3. Городское или сельское поселение в составе муниципального района (для муниципального района) или внутригородского района городского округа (за исключением зданий, строений, сооружений, расположенных на федеральных территориях):	
3.3.4. Тип и наименование населенного пункта:	Город Благовещенск
3.3.5. Наименование элемента планировочной структуры:	Квартал 224
3.3.6. Наименование элемента улично-дорожной сети:	
3.3.7. Тип и номер здания (сооружения):	
Раздел 4. Информация о земельном участке	
4.1. Кадастровый номер земельного участка (земельных участков), в границах которого (которых) расположен или планируется расположение объекта капитального строительства:	28:01:010224:281
4.2. Площадь земельного участка (земельных участков), в границах которого (которых) расположен или планируется расположение объекта капитального строительства (кв. м):	7 249
4.3. Сведения о градостроительном плане земельного участка	
4.3.1. Дата:	28.02.2024
4.3.2. Номер:	РФ-28-2-01-0-00-2024-0137-0
4.3.3. Наименование органа, выдавшего градостроительный план земельного участка:	Администрация города Благовещенска
4.4. Условный номер земельного участка (земельных участков) на утвержденной схеме расположения земельного участка или земельных участков на кадастровом плане	

территории (при необходимости):	
4.5. Сведения о схеме расположения земельного участка или земельных участков на кадастровом плане территории	
4.5.1. Дата решения:	
4.5.2. Номер решения:	
4.5.3. Наименование организации, уполномоченного органа или лица, принявшего решение об утверждении схемы расположения земельного участка или земельных участков:	
4.6. Информация о документации по планировке территории	
4.6.1. Сведения о проекте планировки территории	
4.6.1.1. Дата решения:	
4.6.1.2. Номер решения:	
4.6.1.3. Наименование организации, уполномоченного органа или лица, принявшего решение об утверждении проекта планировки территории:	
4.6.2. Сведения о проекте межевания территории	
4.6.2.1. Дата решения:	
4.6.2.2. Номер решения:	
4.6.2.3. Наименование организации, уполномоченного органа или лица, принявшего решение об утверждении проекта межевания территории:	
Раздел 5. Сведения о проектной документации, типовом архитектурном решении	
5.1. Сведения о разработчике - индивидуальном предпринимателе	
5.1.1. Фамилия:	
5.1.2. Имя:	
5.1.3. Отчество:	
5.1.4. ИНН:	
5.1.5. ОГРНИП:	
5.2. Сведения о разработчике - юридическом лице	
5.2.1. Полное наименование:	Общество с ограниченной ответственностью «СтройПроектЦентр», 675001,




	Амурская область, г. Благовещенск, ул. Октябрьская, д. 197, помещ. 20014
5.2.2. ИНН:	2801259249
5.2.3. ОГРН:	1202800006199
5.3. Дата утверждения (при наличии):	06.03.2024
5.4. Номер (при наличии):	Приказ № 1
5.5. Типовое архитектурное решение объекта капитального строительства, утвержденное для исторического поселения (при наличии)	
5.5.1. Дата:	
5.5.2. Номер:	
5.5.3. Наименование документа:	
5.5.4. Наименование уполномоченного органа, принявшего решение об утверждении типового архитектурного решения:	
	
Раздел 6. Информация о результатах экспертизы проектной документации и государственной экологической экспертизы	
6.1. Сведения об экспертизе проектной документации	
6.1.1. Дата утверждения:	06.03.2024
6.1.2. Номер:	№ 28-2-1-3-009628-2024
6.1.3. Наименование органа или организации, выдавшей положительное заключение экспертизы проектной документации:	Общество с ограниченной ответственностью «Экспертная группа «Союз», 160004, Вологодская область, г. Вологда, ул. Благовещенская, д. 66, оф. 1
6.2. Сведения о государственной экологической экспертизе	
6.2.1. Дата утверждения:	
6.2.2. Номер:	
6.2.3. Наименование органа, утвердившего положительное заключение государственной экологической экспертизы:	
6.3. Подтверждение соответствия вносимых в проектную документацию изменений требованиям, указанным в части 3.8 статьи 49 Градостроительного кодекса Российской Федерации	
6.3.1. Дата:	
6.3.2. Номер:	
6.3.3. Сведения о лице, утвердившем указанное	

подтверждение:	
6.4. Подтверждение соответствия вносимых в проектную документацию изменений требованиям, указанным в части 3.9 статьи 49 Градостроительного кодекса Российской Федерации	
6.4.1. Дата:	
6.4.2. Номер:	
6.4.3. Наименование органа исполнительной власти или организации, проводившей оценку соответствия:	
Раздел 7. Проектные характеристики объекта капитального строительства	
7.1. Наименование объекта капитального строительства, предусмотренного проектной документацией:	
7.1.1. Вид объекта капитального строительства:	Здание
7.1.2. Назначение объекта:	Многоквартирный дом
7.1.3. Кадастровый номер реконструируемого объекта капитального строительства:	
7.1.4. Площадь застройки (кв. м): в том числе: - 1 этап: - 2 этап:	1 686,0 843,0 843,0
7.1.4.1. Площадь застройки части объекта капитального строительства (кв. м):	
7.1.5. Площадь (кв. м): в том числе: - 1 этап: - 2 этап:	16 630,0 8 315,0 8 315,0
7.1.5.1. Площадь части объекта капитального строительства (кв. м):	
7.1.6. Площадь нежилых помещений (кв. м):	
7.1.7. Площадь жилых помещений (кв. м): а) общая площадь квартир: в том числе: - 1 этап: - 2 этап: б) площадь квартир: в том числе: - 1 этап: - 2 этап:	10 554,2 5 277,1 5 277,1 9 464,2 4 732,1 4 732,1
7.1.8. Количество помещений (штук): в том числе:	286



- 1 этап:	143
- 2 этап:	143
7.1.9. Количество нежилых помещений (штук):	
7.1.10. Количество жилых помещений (штук):	286
в том числе:	
- 1 этап:	143
- 2 этап:	143
7.1.11. в том числе квартир (штук):	286
в том числе:	
- 1 этап:	143
- 2 этап:	143
7.1.12. Количество машино-мест (штук):	
7.1.13. Количество этажей:	13 (включая подвал)
7.1.14. в том числе, количество подземных этажей:	1 (подвал)
7.1.15. Вместимость (человек):	
7.1.16. Высота (м):	
7.1.17. Иные показатели:	
а) Строительный объём (куб. м):	69220,0
в том числе:	
- 1 этап:	34 610,0
- 2 этап:	34 610,0
в том числе ниже отм. 0.000:	4 236,0
в том числе:	
- 1 этап:	2 118,0
- 2 этап:	2 118,0
б) Количество этапов строительства:	2
Раздел 8. Проектные характеристики линейного объекта	

Мэр города Благовещенска		О.Г. Имамеев
должность уполномоченного лица органа (организации), осуществляющего выдачу разрешения на строительство		инициалы, фамилия

19.03.2024