


Зачеркнутое не читать

Исправлено на: 61:58:0004525:28
61:58:0004525

Кому **Общество с ограниченной ответственностью**
«Звезда-Стрела»
наименование застройщика

Основание: **Исправление технической ошибки.**

Председатель Комитета
по архитектуре и градостроительству -
Главный архитектор города Таганрога
06.11. 2015 г. *Щербакова* О.Н. Щербакова



(фамилия, имя, отчество - для граждан,

полное наименование организации - для

юридических лиц),
347900, Ростовская область, г. Таганрог,
Северная Площадь, 3
его почтовый индекс
и адрес, адрес электронной почты

РАЗРЕШЕНИЕ на строительство

Дата 05.10.2015

№ RU61311000-307

Администрация города Таганрога
(взамен ранее выданного от 22.10.2014

Основание: изменение наименования предприятия, выписка из единого государственного реестра юридических лиц от 20.11.2014 №2146154048720, Распоряжение комитета по архитектуре и градостроительству Администрации города Таганрога о присвоении адреса земельному участку от 10.06.2015 № 314, Распоряжение комитета по архитектуре и градостроительству Администрации города Таганрога о присвоении адресов объектам адресации, образованным в результате раздела земельного участка с кадастровым № 61:58:0000000:39729, от 22.07.2015 № 413)

(наименование уполномоченного федерального органа исполнительной власти или органа исполнительной власти субъекта Российской Федерации,

или органа местного самоуправления, осуществляющих выдачу разрешения на строительство. Государственная корпорация по атомной энергии "Росатом") в соответствии со статьей 51 Градостроительного кодекса Российской Федерации, разрешает:


1.	Строительство объекта капитального строительства	
	Реконструкцию объекта капитального строительства	
	Работы по сохранению объекта культурного наследия, затрагивающие конструктивные и другие характеристики надежности и безопасности такого объекта	
	Строительство линейного объекта (объекта капитального строительства, входящего в состав линейного объекта)	
	Реконструкцию линейного объекта (объекта капитального строительства, входящего в состав линейного объекта)	
2.	Наименование объекта капитального строительства (этапа) в соответствии с проектной документацией	Многоквартирный 2-х секционный жилой дом с количеством этажей 3 5-й этап строительства.
	Наименование организации, выдавшей положительное заключение экспертизы проектной документации, и в случаях, предусмотренных законодательством Российской Федерации, реквизиты приказа об утверждении положительного	

	заключения государственной экологической экспертизы		
	Регистрационный номер и дата выдачи положительного заключения экспертизы проектной документации и в случаях, предусмотренных законодательством Российской Федерации, реквизиты приказа об утверждении положительного заключения государственной экологической экспертизы		-
3.	Кадастровый номер земельного участка (земельных участков), в пределах которого (которых) расположен или планируется расположение объекта капитального строительства	61:26:0004525:28	
	Номер кадастрового квартала (кадастровых кварталов), в пределах которого (которых) расположен или планируется расположение объекта капитального строительства	61:26:0004525	
	Кадастровый номер реконструируемого объекта капитального строительства		-
3.1.	Сведения о градостроительном плане земельного участка	ГПЗУ №RU61311000-3304, утвержден Распоряжением Комитета по архитектуре и градостроительству Администрации города Таганрога № 447 от 07.08.2015г.	
3.2.	Сведения о проекте планировки и проекте межевания территории		-
3.3.	Сведения о проектной документации объекта капитального строительства, планируемого к строительству, реконструкции, проведению работ сохранения объекта культурного наследия, при которых затрагиваются конструктивные и другие характеристики надежности и безопасности объекта	ЗАО «Приазовский Строительный Центр»	
4.	Краткие проектные характеристики для строительства, реконструкции объекта капитального строительства, объекта культурного наследия, если при проведении работ по сохранению объекта культурного наследия затрагиваются конструктивные и другие характеристики надежности и безопасности такого объекта:		
	Наименование объекта капитального строительства, входящего в состав имущественного комплекса, в соответствии с проектной документацией:		
	Общая площадь (кв. м):	1971,97	Площадь участка (кв. м): 1554,00
	Объем (куб. м):	13200,00	в том числе подземной части (куб. м): -
	Количество этажей (шт.):	3	Высота (м): -
	Количество подземных этажей	-	Вместимость (чел.): -

	(шт.):		
	Площадь застройки (кв. м):	-	
	Иные показатели:		
5.	Адрес (местоположение) объекта:	Ростовская область, г. Таганрог, пер. 1-й Новый, 26-а.	
6.	Краткие проектные характеристики линейного объекта:		
	Категория: (класс)	-	
	Протяженность:	-	
	Мощность (пропускная способность, грузооборот, интенсивность движения):	-	
	Тип (КЛ, ВЛ, КВЛ), уровень напряжения линий электропередачи	-	
	Перечень конструктивных элементов, оказывающих влияние на безопасность:	-	
	Иные показатели:	-	

Срок действия настоящего разрешения - до "22" октября 2016 г.
в соответствии с разделом проектной документации «ПОС» 24 месяца


Председатель комитета по архитектуре
и градостроительству -
главный архитектор города Таганрога
(должность уполномоченного лица
органа, осуществляющего выдачу
разрешения на строительство)


(подпись)

Щербакова О.Н
(расшифровка подписи)

"05" октября 2015 г.

М.П.





В настоящем прошито, скреплено
печатью и подписью
3 (три) лист А
Председатель комитета по
архитектуре и градостроительству -
главный архитектор города Тганрога
О.Н. Шербакова

И.О. Шербакова
(подпись)