




РАЗРЕШЕНИЕ НА ВВОД ОБЪЕКТА В ЭКСПЛУАТАЦИЮ

| Раздел 1. Реквизиты разрешения на ввод объекта в эксплуатацию | |
|--|--|
| 1.1. Дата разрешения на ввод объекта в эксплуатацию: | 23.11.2023 |
| 1.2. Номер разрешения на ввод объекта в эксплуатацию: | 32-28-76-2023 |
| 1.3. Наименование органа (организации): | Брянская городская администрация |
| 1.4. Дата внесения изменений или исправлений: | |
| Раздел 2. Информация о застройщике | |
| 2.1. Сведения о физическом лице или индивидуальном предпринимателе: | |
| 2.1.1. Фамилия: | |
| 2.1.2. Имя: | |
| 2.1.3. Отчество: | |
| 2.1.4. ИНН: | |
| 2.1.5. ОГРНИП: | |
| 2.2. Сведения о юридическом лице: | |
| 2.2.1. Полное наименование: | Общество с ограниченной ответственностью «Специализированный застройщик «СТРОЙКОМПЛЕКТ» |
| 2.2.2. ИНН: | 7720740058 |
| 2.2.3. ОГРН: | 1127746039816 |
| Раздел 3. Информация об объекте капитального строительства | |
| 3.1. Наименование объекта капитального строительства (этапа) в соответствии с проектной документацией: | Многоквартирный жилой дом по ул. Счастливая в Советском районе г. Брянска. |
| 3.2. Вид выполненных работ в отношении | строительство |


| | |
|--|--|
| объекта капитального строительства: | |
| 3.3. Адрес (местоположение) объекта капитального строительства | |
| 3.3.1. Субъект Российской Федерации: | Брянская область |
| 3.3.2. Муниципальный район, муниципальный округ, городской округ или внутригородская территория (для городов федерального значения) в составе субъекта Российской Федерации, федеральная территория: | Городской округ город Брянск |
| 3.3.3. Городское или сельское поселение в составе муниципального района (для муниципального района) или внутригородского района городского округа (за исключением зданий, строений, сооружений, расположенных на федеральных территориях): | Город Брянск |
| 3.3.4. Тип и наименование населенного пункта: | - |
| 3.3.5. Наименование элемента планировочной структуры: | - |
| 3.3.6. Наименование элемента улично-дорожной сети: | улица Счастливая |
| 3.3.7. Тип и номер здания (сооружения): | дом 3 |
| Раздел 4. Информация о земельном участке | |
| 4.1. Кадастровый номер земельного участка (земельных участков), в границах которого (которых) расположен объект капитального строительства: | 32:28:0000000:7993 |
| Раздел 5. Сведения о разрешении на строительство, на основании которого осуществлялось строительство, реконструкция объекта капитального строительства | |
| 5.1. Дата разрешения на строительство: | 20.08.2021 (с изменениями от 01.12.2022 и 24.10.2023) |
| 5.2. Номер разрешения на строительство: | 32-301-3733-2021 |
| 5.3. Наименование органа (организации), выдавшего разрешение на строительство: | Брянская городская администрация |
| Раздел 6. Фактические показатели объекта капитального строительства и сведения о техническом плане | |

| | |
|---|---|
| 6.1. Наименование объекта капитального строительства, предусмотренного проектной документацией: | Многоквартирный жилой дом по ул. Счастливая в Советском районе г. Брянска. |
| 6.1.1. Вид объекта капитального строительства: | здание |
| 6.1.2. Назначение объекта: | жилой дом |
| 6.1.3. Кадастровый номер реконструированного объекта капитального строительства: | - |
| 6.1.4. Площадь застройки (кв. м): | - |
| 6.1.4.1. Площадь застройки части объекта капитального строительства (кв. м): | - |
| 6.1.5. Площадь (кв. м): | 19626,5 |
| 6.1.5.1. Площадь части объекта капитального строительства (кв. м): | - |
| 6.1.6. Площадь нежилых помещений (кв. м): | 560,7 |
| 6.1.7. Общая площадь жилых помещений (с учетом балконов, лоджий, веранд и террас) (кв. м): | 14338,2 |
| 6.1.7.1. Общая площадь жилых помещений (за исключения балконов, лоджий, веранд и террас) (кв. м): | 13399,5 |
| 6.1.8. Количество помещений (штук): | 208 209 |
| 6.1.9. Количество нежилых помещений (штук): | 3 |
| 6.1.10. Количество жилых помещений (штук): | 208 |
| 6.1.11. в том числе квартир (штук): | 208 |
| 6.1.12. Количество машино-мест (штук): | 40 |
| 6.1.13. Количество этажей: | 17 |
| 6.1.14. в том числе, количество подземных этажей: | 1 |
| 6.1.15. Вместимость (человек): | - |
| 6.1.16. Высота (м): | - |


| | | |
|---|--|-----------------------|
| 6.1.17. Класс энергетической эффективности (при наличии): | | С |
| 6.1.18. Иные показатели: -строительный объем (куб. м); в том числе надземной части (куб. м); -крышная котельная (площадью 91,4 кв.м) (шт). | | 77637 71403 1 |
| 6.1.19. Дата подготовки технического плана: | | 03.11.2023 |
| 6.1.20. Страховой номер индивидуального лицевого счета кадастрового инженера, подготовившего технический план: | | 027-739-108 68 |
| | | |
| Начальник отдела выдачи разрешительной документации и контроля градостроительной деятельности Управления по строительству и развитию территории города Брянска |  | Г.С. Хоменкова |

*Исправленному „ДПВ“ верить,
зачеркнутое „1“ не читать.*

*Начальник
отдела:*



Г.С. Хоменкова



Пролито и пронумеровано

3

ЛИСТОВ

Исполнитель Кульбакова И.Р.

Подпись



Г.С. Хмельницкий