

Кому Обществу с ограниченной
ответственностью «Воронежбытстрой»
(наименование застройщика)

(фамилия, имя, отчество – для граждан,
ИНН 3665056545

полное наименование организации – для
г. Воронеж, ул. Пеше-Стрелецкая, д. 95, оф. 202
юридических лиц), его почтовый индекс

и адрес, адрес электронной почты)

РАЗРЕШЕНИЕ на строительство

Дата 09.09.2016

№ 36-RU36302000-131-2016

Администрация городского округа город Воронеж

(наименование уполномоченного федерального органа исполнительной власти или органа исполнительной власти субъекта Российской Федерации, или органа

местного самоуправления, осуществляющих выдачу разрешения на строительство. Государственная корпорация по атомной энергии «Росатом»)

в соответствии со статьей 51 Градостроительного кодекса Российской Федерации разрешает:

1	Строительство объекта капитального строительства	V
	Реконструкцию объекта капитального строительства	
	Работы по сохранению объекта культурного наследия, затрагивающие конструктивные и другие характеристики надежности и безопасности такого объекта	
	Строительство линейного объекта (объекта капитального строительства, входящего в состав линейного объекта)	
	Реконструкцию линейного объекта (объекта капитального строительства, входящего в состав линейного объекта)	
2	Наименование объекта капитального строительства (этапа) в соответствии с проектной документацией	Жилая застройка в границах земельного участка площадью 3,7 га по ул. Ростовской, ул. Корольковой в городском округе город Воронеж. Многоэтажная жилая застройка (высотная застройка). Многоквартирный многоэтажный жилой дом поз. 1 с объектами инженерного обеспечения.

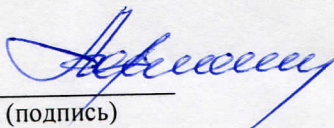
	Наименование организации, выдавшей положительное заключение экспертной документации, и в случаях, предусмотренных законодательством Российской Федерации, реквизиты приказа об утверждении положительного заключения государственной экологической экспертизы	ООО «ГеоЭкспертПроект» Свидетельство об аккредитации на право проведения негосударственной экспертизы проектной документации от 09 августа 2015 № RA.RU.610822
	Регистрационный номер и дата выдачи положительного заключения экспертной документации и в случаях, предусмотренных законодательством Российской Федерации, реквизиты приказа об утверждении положительного заключения государственной экологической экспертизы	№ 36-2-1-3-0059-16 от 25 августа 2016
3	Кадастровый номер земельного участка (земельных участков), в пределах которого (которых) расположен или планируется расположение объекта капитального строительства	36:34:0306086:7897
	Номер кадастрового квартала (кадастровых кварталов), в пределах которого (которых) расположен или планируется расположение объекта капитального строительства	36:34:0306086
	Кадастровый номер реконструируемого объекта капитального строительства	
3.1	Сведения о градостроительном плане земельного участка	Градостроительный план земельного участка № RU-36302000-0000000000006721 приказ об утверждении от 20.10.2015 № 785
3.2	Сведения о проекте планировки и проекте межевания территории	
3.3	Сведения о проектной документации объекта капитального строительства, планируемого к строительству, реконструкции, проведению работ сохранения объекта культурного наследия, при которых затрагиваются конструктивные и другие характеристики надежности и безопасности объекта	ООО «Жилпроект»
4	Краткие проектные характеристики для строительства, реконструкции объекта капитального строительства, объекта культурного наследия, если при проведении работ по сохранению объекта культурного наследия затрагиваются конструктивные и другие характеристики надежности и безопасности такого объекта:	
	Наименование объекта капитального строительства, входящего в состав имущественного комплекса, в соответствии с проектной документацией: Многоквартирный многоэтажный жилой дом поз. 1 с объектами инженерного обеспечения	
	Общая площадь (кв. м):	12948,0
	Объем (куб. м):	44872,0
	Площадь участка (кв. м):	37436
	в том числе подземной части (куб. м):	3160,0

Количество этажей (шт.):	12	Высота (м):	+33,32
Количество подземных этажей (шт.):	1	Вместимость (чел.):	
Площадь застройки (кв. м):	1430,0		
Иные показатели:	общая площадь квартир (с учетом летних помещений) – 10030,4 кв.м, количество квартир – 160 шт		
Иные показатели:			
5	Адрес (местоположение) объекта:	г. Воронеж, ул. Ростовская, в районе домов № 59 и № 61	
6	Краткие проектные характеристики линейного объекта:		
	Категория: (класс)		
	Протяженность:		
	Мощность (пропускная способность, грузооборот, интенсивность движения):		
	Тип (КЛ, ВЛ, КВЛ), уровень напряжения линий электропередачи		
	Перечень конструктивных элементов, оказывающих влияние на безопасность:		
	Иные показатели:		

Срок действия настоящего разрешения – до “09” 06 2017 г. в соответствии с _____
разделом 6. «Проект организации строительства»

Заместитель главы
администрации по
градостроительству

(должность уполномоченного
лица органа, осуществляющего
выдачу разрешения на
строительство)


(подпись)

В.И. Астанин
(расшифровка подписи)


“09” 09 2016 г.

М.П.

Действие настоящего разрешения
продлено до "09" 06 20 18 г.

глава городского округа г. Воркута

(должность уполномоченного
лица органа, осуществляющего
выдачу разрешения на
строительство)



"03" 05 2017 г.

М.П.

(подпись)


А.В. Гусев

(расшифровка подписи)

Документация проверена и соответствует требованиям ч.7 ст.51 Градостроительного кодекса РФ от 29.12.2004 №190-ФЗ



Курочкина Е.С.



Воронов С.Л.



Прошнуровано и скреплено _____ л.
печатью _____
Начальник отдела подготовки и
выдачи разрешительной
документации в области
строительства
С.Л. Воронов