

Кому Обществу с ограниченной
(наименование застройщика)
ответственностью
(фамилия, имя, отчество — для граждан,
«М-строй»
полное наименование организации —
160028, г. Вологда,
для юридических лиц), его почтовый индекс
ул. Гагарина, д. 91
и адрес, адрес электронной почты) ¹

РАЗРЕШЕНИЕ
на ввод объекта в эксплуатацию

Дата 27.03.2019 ²

№ 35-35327000-21-2019 ³

I. Департамент градостроительства Администрации города Вологды
(наименование уполномоченного федерального органа исполнительной власти, или
органа исполнительной власти субъекта Российской Федерации, или органа местного самоуправления,
осуществляющего выдачу разрешения на ввод объекта в эксплуатацию, Государственная корпорация по атомной энергии «Росатом»)

в соответствии со статьей 55 Градостроительного кодекса Российской Федерации разрешает ввод в эксплуатацию построенного, реконструированного объекта капитального строительства; линейного объекта; объекта капитального строительства, входящего в состав линейного объекта; завершенного работами по сохранению объекта культурного наследия, при которых затрагивались конструктивные и другие характеристики надежности и безопасности объекта, ⁴

«Жилой дом в районе ул. Охмыльцевской г. Вологда на земельном участке

(наименование объекта (этапа)

с кадастровым номером 35:24:0403003:2245»

капитального строительства ⁵

в соответствии с проектной документацией, кадастровый номер объекта)

расположенного по адресу:

Российская Федерация, Вологодская область, муниципальное образование «Город Вологда»,

(адрес объекта капитального строительства в соответствии с государственным адресным

город Вологда, улица Развития, дом № 11 (распоряжение начальника Департамента градостроительства Администрации города Вологды от 27 августа 2018 года № 991

« О присвоении адресов строящемуся многоквартирному жилому дому и расположенным в нем жилым помещениям (квартирам) по улице Развития в городе Вологде») ⁶

реестром с указанием реквизитов документов о присвоении, об изменении адреса)

на земельном участке (земельных участках) с кадастровым номером ⁷: 35:24:0403003:2245
строительный адрес ⁸: г. Вологда, Окружное шоссе, дом № 246

В отношении объекта капитального строительства выдано разрешение на строительство,
№ 35-35327000-148-2016, дата выдачи 14.06.2016,

Департамент градостроительства и
инфраструктуры

орган, выдавший разрешение на строительство Администрации города Вологды ⁹

II. Сведения об объекте капитального строительства ¹⁰

Наименование показателя	Единица измерения	По проекту	Фактически
1. Общие показатели вводимого в эксплуатацию объекта			
Строительный объем — всего	куб. м	23302,0	23306,2
в том числе надземной части	куб. м	20766,3	20768,9
Общая площадь	кв. м	7041,34	6666,0
Площадь нежилых помещений	кв. м	1481,44	1401,9
Площадь встроенно-пристроенных помещений	кв. м	-	-
Количество зданий, сооружений ¹¹	шт.	1	1
2. Объекты непроизводственного назначения			
2.1 Нежилые объекты (объекты здравоохранения, образования, культуры, отдыха, спорта и т. д.)			
Количество мест		-	-
Количество помещений		-	-
Вместимость		-	-
Количество этажей		-	-
в том числе подземных		-	-
Сети и системы инженерно-технического обеспечения		-	-
Лифты	шт.	-	-
Эскалаторы	шт.	-	-
Инвалидные подъемники	шт.	-	-
Материалы фундаментов		-	-
Материалы стен		-	-
Материалы перекрытий		-	-
Материалы кровли		-	-
Иные показатели ¹²		-	-
2.2 Объекты жилищного фонда			
Общая площадь жилых помещений (за исключением балконов, лоджий, веранд и террас)	кв. м	4234,21	4322,6
Общая площадь нежилых помещений, в том числе площадь общего имущества в многоквартирном доме	кв. м	1481,44/1150,49	1401,9/1063,6
Количество этажей	шт.	10	10
в том числе подземных		-	-
Количество секций	секций	1	1
Количество квартир/общая площадь, всего		126/	126/4322,6
в том числе:	шт./кв. м		
1-комнатные	шт./кв. м	99/-	99/3054,0
2-комнатные	шт./кв. м	27/-	27/1268,6
3-комнатные	шт./кв. м	-	-
4-комнатные	шт./кв. м	-	-
более чем 4-комнатные	шт./кв. м	-	-
Общая площадь жилых помещений (с учетом балконов, лоджий, веранд и террас)	кв. м	4355,91	4457,2
Сети и системы инженерно-технического обеспечения		водоснабжение водоотведение; ливневая канализация; электроснабжение;	водоснабжение водоотведение; ливневая канализация; электроснабжение;


		газоснабжение; телефонизация; радиофикация; телевидение	газоснабжение; телефонизация; радиофикация; телевидение
Лифты	шт.	2	2
Эскалаторы	шт.	-	-
Инвалидные подъёмники	шт.	-	-
Материалы фундаментов		железобетон	железобетон
Материалы стен		кирпич	кирпич
Материалы перекрытий		железобетонные плиты	железобетонные плиты
Материалы кровли		линокрам	линокрам
Иные показатели ¹²			
3. Объекты производственного назначения			
Наименование объекта капитального строительства, в соответствии с проектной документацией:			
Тип объекта		-	-
Мощность		-	-
Производительность		-	-
Сети и системы инженерно-технического обеспечения		-	-
Лифты	шт.	-	-
Эскалаторы	шт.	-	-
Инвалидные подъёмники	шт.	-	-
Материалы фундаментов		-	-
Материалы стен		-	-
Материалы перекрытий		-	-
Материалы кровли		-	-
Иные показатели ¹²		-	-
4. Линейные объекты			
Категория (класс)		-	-
Протяженность		-	-
Мощность (пропускная способность, грузооборот, интенсивность движения)		-	-
Диаметры и количество трубопроводов, характеристики материалов труб		-	-
Тип (КЛ, ВЛ, КВЛ), уровень напряжения линий электропередачи		-	-
Перечень конструктивных элементов, оказывающих влияние на безопасность		-	-
Иные показатели ¹²		-	-
5. Соответствие требованиям энергетической эффективности и требованиям оснащенности приборами учета используемых энергетических ресурсов ¹³			
Класс энергоэффективности здания			«С» повышенный
Удельный расход тепловой энергии на 1 кв. м площади	кВт*ч/ м ² год		114
Материалы утепления наружных ограждающих конструкций		кирпич	кирпич
Заполнение световых проемов		стеклопакет в ПВХ-профиле	стеклопакет в ПВХ-профиле

Разрешение на ввод объекта в эксплуатацию недействительно без технического плана
дата подготовки технического плана 12.10.2018 года,

кадастровый инженер Мелёхин Алексей Юрьевич, № регистрации в государственном реестре лиц,
осуществляющих кадастровую деятельность 24307

**Заместитель Мэра города Вологды –
начальник Департамента
градостроительства
Администрации города Вологды**


(должность уполномоченного
сотрудника органа, осуществляющего
выдачу разрешения на ввод объекта
эксплуатацию)



(подпись)

А.Н.Баранов

(расшифровка подписи)



20 19 г.

М.П.

¹ Указываются:

- фамилия, имя, отчество (если имеется) гражданина, если основанием для выдачи разрешения на ввод объекта в эксплуатацию является заявление физического лица;
- полное наименование организации в соответствии со статьей 54 Гражданского кодекса Российской Федерации, если основанием для выдачи разрешения на ввод объекта в эксплуатацию является заявление юридического лица.

² Указывается дата подписания разрешения на ввод объекта в эксплуатацию.

³ Указывается номер разрешения на ввод объекта в эксплуатацию, присвоенный органом, осуществляющим выдачу разрешения на ввод объекта в эксплуатацию, который имеет структуру А-Б-В-Г, где:

А – номер субъекта Российской Федерации, на территории которого планируется к строительству (реконструкции) объект капитального строительства (двухзначный).

В случае, если объект расположен на территории двух и более субъектов Российской Федерации, указывается номер "00";

Б – регистрационный номер, присвоенный муниципальному образованию, на территории которого планируется к строительству (реконструкции) объект капитального строительства. В случае, если объект расположен на территории двух и более муниципальных образований, указывается номер "000";

В – порядковый номер разрешения на строительство, присвоенный органом, осуществляющим выдачу разрешения на строительство;

Г – год выдачи разрешения на строительство (полностью).

Составные части номера отделяются друг от друга знаком "-". Цифровые индексы обозначаются арабскими цифрами.

Для федеральных органов исполнительной власти и Государственной корпорации по атомной энергии "Росатом" конце номера может указываться условное обозначение такого органа, Государственной корпорации по атомной энергии "Росатом", определяемый ими самостоятельно.

⁴ Оставляется один из перечисленных видов объектов, на который оформляется разрешение на ввод объекта эксплуатацию, остальные виды объектов зачеркиваются.

⁵ В случае выдачи разрешения на ввод объектов использования атомной энергии в эксплуатацию указываются данные (дата, номер) лицензии на право ведения работ в области использования атомной энергии, включающие права эксплуатации объекта использования атомной энергии.

Разрешение на ввод в эксплуатацию этапа строительства выдается в случае, если ранее было выдано разрешение на строительство этапа строительства объекта капитального строительства.

Кадастровый номер указывается в отношении учтенного в государственном кадастре недвижимости реконструируемого объекта.

⁶ Указывается адрес объекта капитального строительства, а при наличии – адрес объекта капитального строительства в соответствии с государственным адресным реестром с указанием реквизитов документов о присвоении об изменении адреса; для линейных объектов – указывается адрес, состоящий из наименований субъекта Российской Федерации и муниципального образования.

⁷ Указывается кадастровый номер земельного участка (земельных участков), на котором (которых), над или под которым (которыми) расположено здание, сооружение.

⁸ Указывается только в отношении объектов капитального строительства, разрешение на строительство которых выдано до вступления в силу постановления Правительства Российской Федерации от 19.11.2014 № 1221 "С

утверждении Правил присвоения, изменения и аннулирования адресов” (Собрание законодательства Российской Федерации, 2014, № 48, ст. 6861).

⁹ Указываются реквизиты (дата, номер) разрешения на строительство в соответствии со сведениями, содержащимися в информационных системах обеспечения градостроительной деятельности.

¹⁰ Сведения об объекте капитального строительства (в отношении линейных объектов допускается заполнение не всех граф раздела).

В столбце “Наименование показателя” указываются показатели объекта капитального строительства;

в столбце “Единица измерения” указываются единицы измерения;

в столбце “По проекту” указывается показатель в определенных единицах измерения, соответствующих проектной документации;

в столбце “Фактически” указывается фактический показатель в определенных единицах измерения, соответствующих проектной документации.

¹¹ Количество вводимых в соответствии с решением в эксплуатацию зданий, сооружений должно соответствовать количеству технических планов, сведения о которых приведены в строке “Разрешение на ввод объекта в эксплуатацию недействительно без технического плана”.

¹² Указываются дополнительные характеристики объекта капитального строительства, объекта культурного наследия, если при проведении работ по сохранению объекта культурного наследия затрагиваются конструктивные и другие характеристики надежности и безопасности такого объекта, необходимые для осуществления государственного кадастрового учета.

¹³ В отношении линейных объектов допускается заполнение не всех граф раздела.

¹⁴ Указывается:


дата подготовки технического плана;

фамилия, имя, отчество (при наличии) кадастрового инженера, его подготовившего;

номер, дата выдачи квалификационного аттестата кадастрового инженера, орган исполнительной власти субъектов Российской Федерации, выдавший квалификационный аттестат, дата внесения сведений о кадастровом инженере в государственный реестр кадастровых инженеров.

В случае принятия решения о вводе в эксплуатацию нескольких зданий, сооружений приводятся сведения обо всех технических планах созданных зданий, сооружений

Заместитель Мэра города Вологды -
начальник Департамента
градостроительства
Администрации города Вологды
прошито, пронумеровано 3 л.


_____ А.Н. Баранов

М.П.

дата 24.03.2019
