

Кому: Обществу с ограниченной
(наименование застройщика)

ответственностью

(фамилия, имя, отчество – для граждан,

«ЭКОГОРОД»

полное наименование организации – для юридических лиц),

Адрес: Ярославская область, Ростовский район,
д.Коленово, ул.Солнечная, д.5

(его почтовый индекс и адрес)

РАЗРЕШЕНИЕ
на строительство

Дата 19.10.2016г.

№ RU76517305-213-2016

Администрация Заволжского сельского поселения

(наименование уполномоченного федерального органа исполнительной власти или органа исполнительной власти субъекта Российской Федерации,

Ярославского муниципального района Ярославской области

или органа или органа местного самоуправления, осуществляющих выдачу разрешения на строительство.

Государственная корпорация по атомной энергии «Росатом»)

в соответствии со статьей 51 Градостроительного кодекса Российской Федерации разрешает:

1	Строительство объекта капитального строительства	V
	Реконструкцию объекта капитального строительства	
	Работы по сохранению объекта культурного наследия, затрагивающие конструктивные и другие характеристики надежности и безопасности такого объекта	
	Строительство линейного объекта (объекта капитального строительства, входящего в состав линейного объекта)	
	Реконструкцию линейного объекта (объекта капитального строительства, входящего в состав линейного объекта)	
2	Наименование объекта капитального строительства (этапа) в соответствии с проектной документацией	«3-х этажный 3-х подъездный жилой дом с адресной привязкой: Ярославская область, Ярославский район, Пестрецовский с/о, п.Красный Бор, строение №6 с наружными инженерными сетями»
	Наименование организации, выдавшей положительное заключение экспертизы проектной документации, и в случаях, предусмотренных законодательством Российской Федерации, реквизиты приказа об утверждении положительного заключения государственной экологической экспертизы	
	Регистрационный номер и дата выдачи положительного заключения экспертизы проектной документации и в случаях, предусмотренных законодательством	


	Российской Федерации, реквизиты приказа об утверждении положительного заключения государственной экологической экспертизы			
3	Кадастровый номер земельного участка (земельных участков), в пределах которого (которых) расположен или планируется расположение объекта капитального строительства	76:17:107101:6002		
	Номер кадастрового квартала (кадастровых кварталов), в пределах которого (которых) расположен или планируется расположение объекта капитального строительства	76:17:107101		
	Кадастровый номер реконструируемого объекта капитального строительства	--		
3.1	Сведения о градостроительном плане земельного участка	<i>№RU76517305-210-2016, подготовлен 10.10.2016г. Администрацией Заволжского сельского поселения</i>		
3.2	Сведения о проекте планировки и проекте межевания территории	--		
3.3	Сведения о проектной документации объекта капитального строительства, планируемого к строительству, реконструкции, проведению работ сохранения объекта культурного наследия, при которых затрагиваются конструктивные и другие характеристики надежности и безопасности объекта	<i>ООО АрхитектурноСтроительная Компания «Новый дом» допуск СРО №1702.00-2014-7609024314- II-177 от 21.04.2014 выдан ИПСО «Объединение проектировщиков «Топливо-энергетический комплекс»</i>		
4	Краткие проектные характеристики для строительства, реконструкции объекта капитального строительства, объекта культурного наследия, если при проведении работ по сохранению объекта культурного наследия затрагиваются конструктивные и другие характеристики надежности и безопасности такого объекта:			
	Наименование объекта капитального строительства, входящего в состав имущественного комплекса, в соответствии с проектной документацией:	--		
	Общая площадь (кв. м):	3397.20	Площадь участка (кв. м):	1607.0
	Объем (куб. м):	14876.40	в том числе подземной части (куб. м):	3586.28
	Количество этажей (шт.):	3	Высота (м):	--
	Количество подземных этажей (шт.):	-	Вместимость (чел.):	--
	Площадь застройки (кв. м):	1225.10		
	Иные показатели:	<i>общая площадь квартир (без учета балконов)– 2618.30кв.м, общая площадь квартир с учетом балконов- 2656.10кв.м, кол-во квартир- 50шт.</i>		

5	Адрес (местоположение) объекта:	Ярославская область, Ярославский район, Пестрецовский сельский округ, п. Красный Бор
6	Краткие проектные характеристики линейного объекта:	
	Категория (класс):	--
	Протяженность:	--
	Мощность (пропускная способность, грузооборот, интенсивность движения):	--
	Тип (КЛ, ВЛ, КВЛ), уровень напряжения линий электропередачи	--
	Перечень конструктивных элементов, оказывающих влияние на безопасность:	--
	Иные показатели:	--

Срок действия настоящего разрешения до "19" июня 2017 в соответствии с ч.19 ст.51 Градостроительного кодекса Российской Федерации

Заместитель Главы Администрации
Заволжского сельского поселения

(должность уполномоченного сотрудника органа, осуществляющего выдачу разрешения на строительство)


(подпись)

И.К.Бурлакова
(расшифровка подписи)


"19" октября 2016 г.

М.П.

Действие настоящего разрешения продлено "19" декабря 2017 г.

Заместитель Главы Администрации
Заволжского сельского поселения

(должность уполномоченного сотрудника органа, осуществляющего выдачу разрешения на строительство)



(подпись)

И.К.Бурлакова
(расшифровка подписи)

"19" января 2019 г.


М.П.

Действие настоящего разрешения продлено до 19 января 2019 г.

Начальник отдела архитектуры и градостроительства Администрации 

А.А.Суслова

26 декабря 2017 г.



Пронумеровано, пронумеровано

листов

И. К. Бурлакова.



[Faint, illegible text and markings, possibly bleed-through from the reverse side of the page.]



Область (район) №	101010	Минский район
Учреждение (наименование)	Минский районный отдел милиции	Минский районный отдел милиции
Комплектность (наименование)	1 шт.	1 шт.
Наименование (наименование)	1 шт.	1 шт.
Итого по строкам	1 шт.	1 шт.